

SCHÉMA ULOŽENÍ KANALIZAČNÍHO POTRUBÍ V KOMUNIKACI

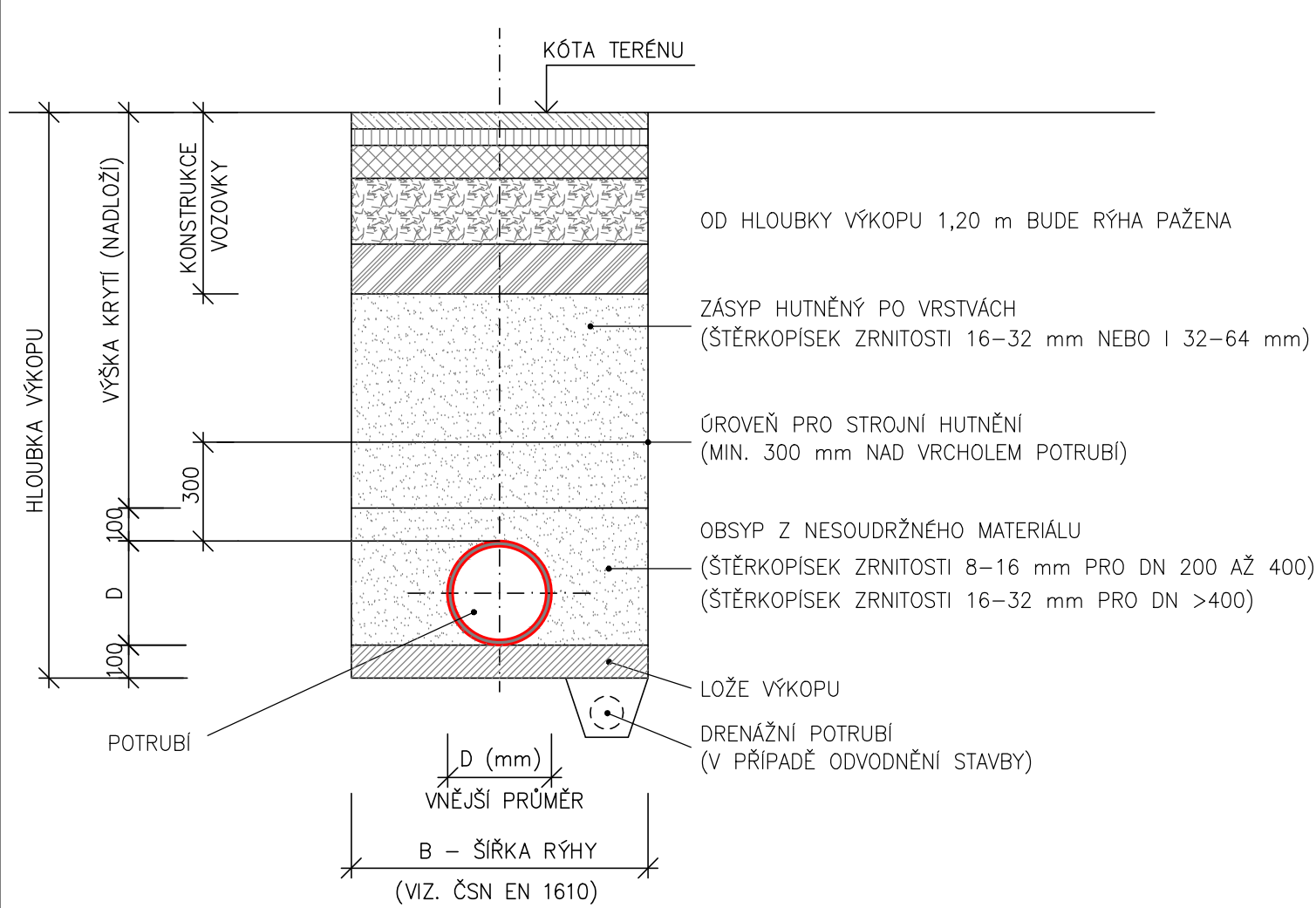
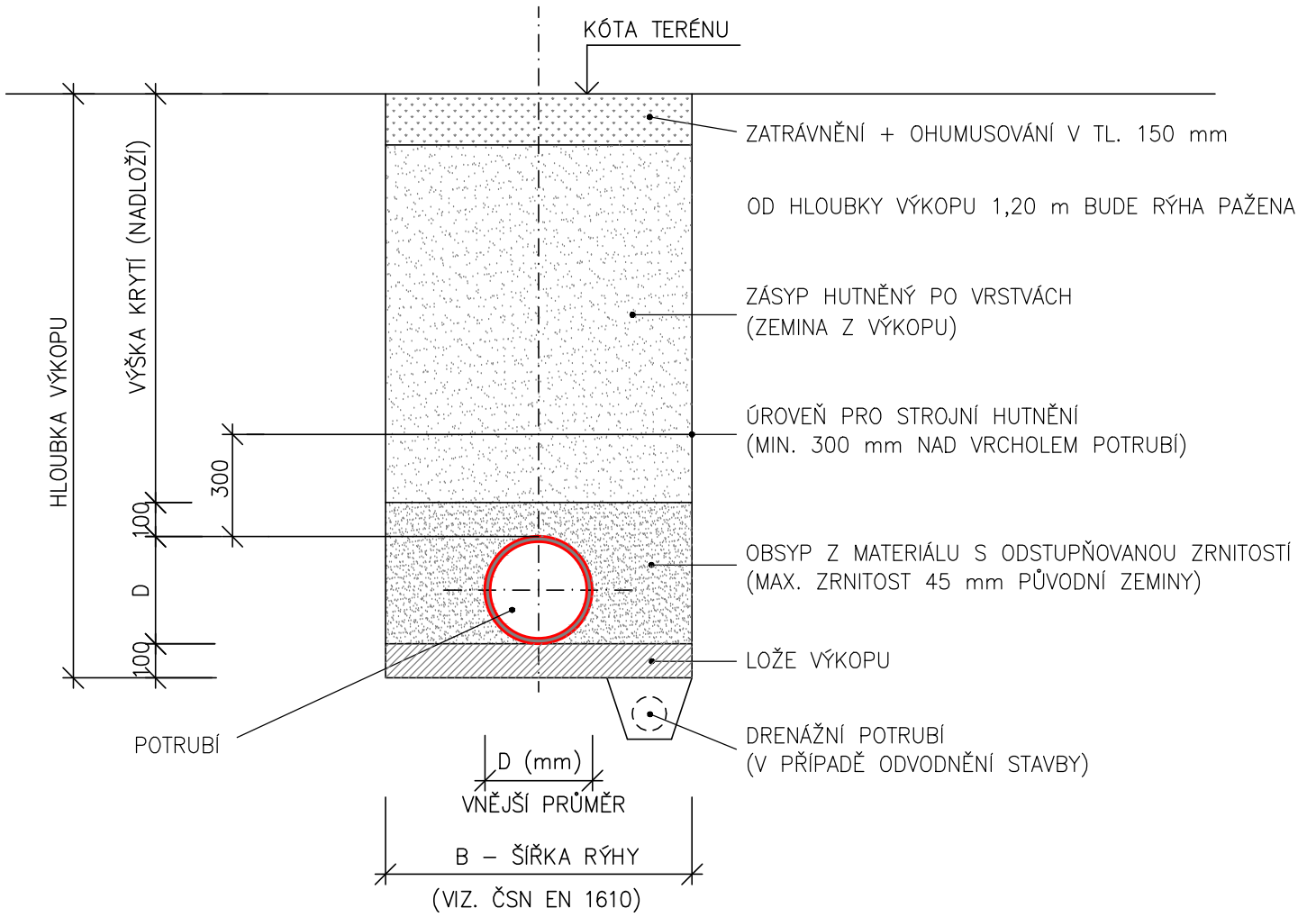


SCHÉMA ULOŽENÍ KANALIZAČNÍHO POTRUBÍ VE VOLNÉM TERÉNU



ROZMĚROVÁ TABULKA:




DN (mm)	b mm	B mm
150	800	900
200	800	900
250	800	900
300	900	1000
400	1200	1300
500	1300	1400
600	1400	1500

KRYTÍ POTRUBÍ

Krytí potrubí by mělo být definováno na základě místních podmínek s využitím ustanovení ČSN 75 5401 a ČSN 75 5402 o závislosti hloubky uložení na tepelně izolačních schopnostech půdy a jmenovité světlosti potrubí. Vzdálenosti krytí se měří vnějšími povrchy potrubí a ochranné konstrukce (1). Do kategorie chodníku spadají všechny pásy přidruženého prostoru, které neslouží provozu nebo stání vozidel (2). Do kategorie vozovky patří všechny pásy a pruhy pro provoz a stání vozidel, kde krytí je nutno přizpůsobit konstrukci vozidel (3). Volným terénem (4) je prostor mimo souvislou zástavbu.

Druh sítě	Nejmenší krytí v m ¹⁾		
	Chodník ²⁾	Vozovka ³⁾	Volný terén ⁴⁾
Stokové sítě a kanalizační přípojky	Podle místních podmínek-doporučuje se min 1,00	1,80	1,00

Název stavby:	Rekonstrukce autokempu Primátor		
Místo stavby:	p.č. 958/1, p.č. 959, p.č. 961/4, p.č. 958/3, p.č. 960/3, p.č.,st. 1814, p.č. 960/2, p.č. st. 1813 p.č. 955/6, p.č., st. 3496, p.č., st. 3497, K.Ú. Litomyšl		
Objednatel:	Město Litomyšl, Bří Šťastných 1000, 570 01 Litomyšl		

Autor projektu:	Ing. arch. Jiří Šafr			
HIP:	Ing. František Májek			
Vedoucí projektant:	Ing. František Májek			
Vypracoval:	Ing. Lukáš Krška			
Kraj: Pardubický	M.Ú.: Litomyšl			
Investor:	Město Litomyšl, Bří Šťastných 1000, 570 01 Litomyšl		Číslo zakázky	2019_11/28
Objekt:	SO - 301 Splašková kanalizace a vodovod		Stupeň PD	DÚR+DSP
Část:	D.301 Splašková kanalizace a vodovod		Datum	11/2019
			Měřítko	—
			Formát	2xA4
Výkres:	ULOŽENÍ KANALIZAČNÍHO POTRUBÍ		Č. Výkresu	D.301.04